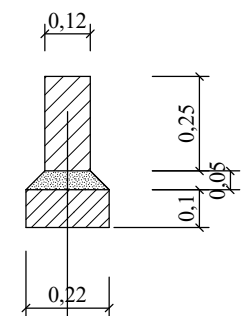
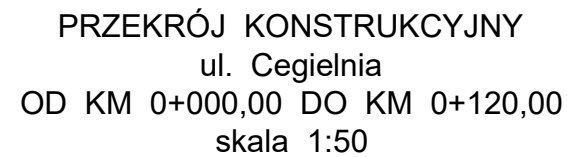
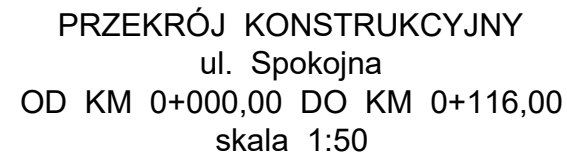
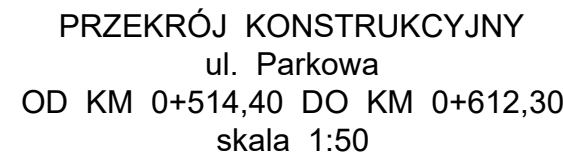


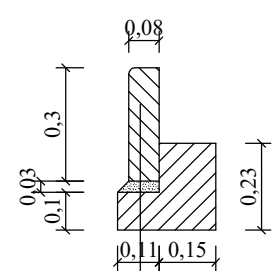
The diagram illustrates the layout of a road cross-section with the following dimensions and labels:

- Top Row (Overall Widths):**
 - zgodnie z PZT (according to PZT)
 - pobocze (shoulder)
 - jezdnia (roadway)
 - pobocze utwardzone (paved shoulder)
 - zgodnie z PZT (according to PZT)
- Second Row (Numerical Dimensions):**
 - 0,75
 - 5
 - 1,5
- Third Row (Labels for Roadway and Pavement):**
 - poszerzenie (widening)
 - istniejąca jezdnia (existing roadway)
- Bottom Row (Numerical Dimensions for Widening and Existing Roadway):**
 - *I_L
 - 4



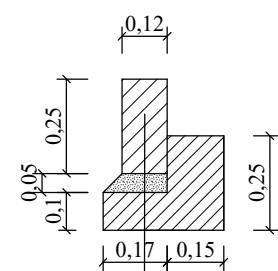
Opornik betonowy 12x25x100
Podsypka cem. - piask. 1:4
Ława z betonu C12/15

skala 1:20
szczegół B



obrzeże 8x30x100
podsyпка cementowo-piaskowa 1:4
Ława z betonu C12/15

skala 1:20
szczegół C



Opornik betonowy 12x25x100
Podsypka cem. - piask. 1:4
Ława z betonu C12/15

ZAMAWIAJĄCY: Wójt Gminy Wieniawa ul. Kochanowskiego 88 26-432 Wieniawa		WYKONAWCA: Firma Usługowa MS 26-400 Przysucha, ul. Staszica 32 tel/ fax: 048 675 25 45, mobil: 0 509 024 080 e - mail: smaterek@o2.pl		
AUTORZY	IMIĘ I NAZWISKO	SPECJALNOŚĆ	NR UPRAWNIENI	PODPIS
Projektant	mgr inż. Szymon Materek	drogowa	MAZ/0021/PWOD/07	
Opracował	mgr Łukasz Grzegorezyk		_____	
Temat: Przebudowa dróg gminnych, ulicy Parkowej, Spokojnej i Cegielnia w miejscowości Wieniawa				
Nazwa rysunku: PRZEKROJE KONSTRUKCYJNE				
Branża: Drogowa		Stadium: Projekt techniczny		
Data: 12.2021	Skala: 1:50; 1:20		Nr umowy: zlecenie	
Nr rysunku:		3		